



“ Cette petite balade est idéale pour découvrir les hauteurs de Rupt-sur-Moselle, à deux pas du Plateau des Mille Etangs et de la verdoyante région de Remiremont, dominée par le Massif du Fossard. ”

## POUR PROLONGER LA BALADE

### DÉGUSTER

Ferme du Houtrou

Vente de yaourts, fromages, crèmes desserts réalisés avec le lait de la ferme.  
Vente sur place.

3, chemin du Houtrou  
88360 RUPT-SUR-MOSELLE  
Tél. : +33 (0) 3 29 24 32 90

### SE DÉTENDRE

Le village de Rupt-sur-Moselle est traversé sur près de 10 km par la Voie Verte des Hautes-Vosges, une piste cyclable qui ravira petits et grands pour un moment d'amusement en famille.

### DÉCOUVRIR

Au bord de la Voie Verte.


L'office de tourisme possède un bureau à Rupt ouvert uniquement en juillet/août. N'hésitez pas à venir nous voir !

1 Place du Souvenir  
88360 RUPT-SUR-MOSELLE



# BALADE FAMILLE CIRCUIT DE LA BEUILLE

FICHE  
RANDO  
RUPT-SUR-MOSELLE



SAISON  
HORS NEIGE



DURÉE  
2H



DISTANCE  
5,8KM



DÉNIVELÉ  
+ 147 M



DIFFICULTÉ  
3 PETITS PAS

## RECOMMANDATIONS



### Sac à dos

Prenez un pique-nique ou un goûter à partager en famille.



### Parcours

Parcours semi-ombragé avec de jolis passages à découvert.



### Accessibilité

Sentiers forestiers et petites routes de montagne au milieu des prairies.

En cas d'accident, composez le 112



Office de Tourisme Communautaire  
des Ballons des Hautes-Vosges\*  
Bureau de Rupt-sur-Moselle (ouvert juillet / août uniquement)  
1 Place du Souvenir - 88360 RUPT-SUR-MOSELLE  
Tél. : +33 (0)3 56 11 00 90  
rupt@ballons-hautes-vosges.com



• Charte graphique : Massif des Vosges - Cimbô Conseils  
• Crédits photo : OTC-BHV



— Cette balade permet d'alterner passages forestiers et à découvert, cheminant de sentiers en petites routes de montagne. Elle offre de nombreuses vues sur le bassin de Remiremont et la vallée de la Moselle avec en toile de fond le Ballon d'Alsace et le Ballon de Servance.

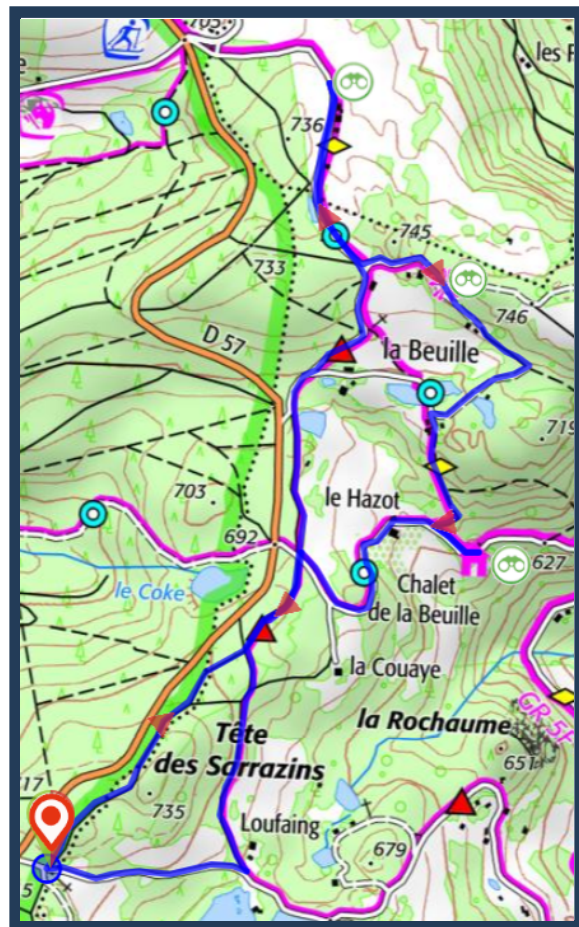
OFFICE DE TOURISME COMMUNAUTAIRE  
DES BALLONS DES HAUTES-VOSGES

Bureau principal : 28 bis, rue de Lorraine 88560 SAINT-MAURICE-SUR-MOSELLE  
+33 (0)3 56 11 00 90 - stmaurice@ballons-hautes-vosges.com - www.ballons-hautes-vosges.com

## ACCÈS ET POINT DE DÉPART

**Accès :** Depuis Le Thillot, suivez la N66 direction Epinal sur 7 km. Passez les villages de Ramonchamp puis Ferdrupt. Au rond-point, allez tout droit sur la D466 sur 7 km direction "Rupt-sur-Moselle". Au centre, suivez la route tout droit direction "Lépange" sur 4 km. A Lépange, passez sous le pont et prenez la 2ème route sur la gauche vers "Le Girmont". Elle monte sur 4 km et rejoint la "Blanche Croix" (à gauche de la route).

**Départ :** Terre-plein juste après la "Blanche Croix".



Echelle : 1cm = 300m

© IGN 2021 - copie et reproduction interdite



Office de tourisme  
de Rupt-sur-Moselle




## PARCOURS ET POINTS D'INTÉRÊT

- Depuis le parking, traversez la route et prenez le petit sentier forestier en face où l'on aperçoit à 10 mètres une borne.
- Continuez sur ce sentier sur 300 mètres, vous verrez 4 bornes successives. Après la 4ème borne, le sentier amorce une descente sur 400 mètres.
- A la fin de la descente, à l'intersection, continuez sur le sentier de gauche en direction d'une autre borne qu'on peut apercevoir au loin.
- Continuez sur ce sentier sur 300 mètres. Arrivés à un carrefour, prenez le chemin en face en suivant le balisage triangle rouge ▲. Continuez sur ce chemin sur 200 mètres. Traversez la route goudronnée et prenez le chemin en face pancarte interdit " tous véhicules à moteur ".

## PARCOURS ET POINTS D'INTÉRÊT

- Continuez sur 300 mètres, le chemin arrive à une route goudronnée et passe à proximité d'un étang privé. Continuez sur la route goudronnée à droite en suivant le panneau "Plumenco". Ne prenez pas à gauche la route qui rejoint la D57 dite "Route des Forts".
- La ferme "Plumenco" se trouve à 100m. Vous pourrez peut-être apercevoir des animaux à l'extérieur. Ce lieu a pour vocation d'accueillir des enfants, des adolescents ou des adultes atteints de handicaps ou pouvant présenter des difficultés comportementales. La ferme est gérée par une association qui propose une médiation par l'animal à visées thérapeutique, éducative, culturelle et/ou de formation en lien avec la nature.
- Continuez sur la route goudronnée qui monte sur 400 mètres. A l'intersection, au panneau indiquant "La Barre de la Vigotte 20 min n°21", si vous le souhaitez, vous pouvez faire un aller-retour jusqu'au sommet de la côte (maison n° 4285) pour admirer la vue sur le bassin de Remiremont.
- Pour poursuivre la balade, prenez le chemin non balisé sur la droite sur 100 mètres puis descendez le chemin en terre sur la droite sur 200 mètres. Passage à proximité d'une ferme, vue sur les étangs en contrebas.
- Continuez sur le sentier jusqu'à la maison n°10 sur 50 mètres. Continuez sur ce sentier à droite en suivant le balisage VTT n°4.
- Descendez ce sentier pour arriver à des étangs. Continuez en suivant le balisage VTT n°4. Arrivés à une ferme, continuez à descendre sur le sentier à gauche balisage VTT n°4. Passage entre la ferme et ses garages. Prenez le sentier qui descend dans la forêt sur 200 mètres en suivant le balisage anneau bleu O.
- A la fin du sentier, possibilité de faire un aller-retour de 100 mètres sur la route à gauche jusqu'au chalet des Amis de la Nature de la Beuille (vue panoramique sur Rupt-sur-Moselle et les Ballons d'Alsace et de Servance).
- Continuez sur la route goudronnée à droite en suivant le balisage VTT n°4 anneau bleu O.
- La route monte sur 800 mètres environ et vous ramène à l'intersection croisée plus tôt.
- Prenez le chemin de gauche déjà emprunté à l'aller balisage VTT n°4 et triangle rouge. Continuez sur 200 mètres pour rejoindre à nouveau l'intersection passée plus tôt. Ne reprenez pas le sentier non balisé emprunté à l'aller mais continuez sur le chemin forestier en suivant le balisage circuit VTT n°4 sur 300 mètres.
- Continuez encore tout droit sur 300 mètres en suivant le triangle rouge ▲ (balisage circuit VTT n°4).
- Le chemin forestier arrive à la route goudronnée. Prenez cette route qui monte à droite sur 500 mètres pour rejoindre le point de départ (photo ci-dessous).



## LE SAVIEZ-VOUS ?

Le début du parcours emprunte la crête jalonnée de bornes qui se situe sur la ligne de partage des eaux : en effet, une goutte de pluie qui ruisselle sur le versant ruppéen de la montagne termine sa course dans la Mer du Nord via la Moselle et le Rhin tandis qu'une goutte de pluie qui s'écoule sur le versant opposé arrive dans la Mer Méditerranée via la Saône et le Rhône.